

Guatemala, 31 de agosto de 2015

Informe No. 8-2015

Arquitecto

Juan Pablo Rosales Tinoco

Viceministro del Patrimonio Cultural y Natural

Su Despacho

Estimado Arquitecto Rosales:

De la manera más respetuosa me dirijo a usted con el propósito de presentarle mi informe de actividades mensuales conforme a lo estipulado en el **Contrato Administrativo por Servicios Técnico Profesionales Número 70-2015 y Acuerdo Ministerial No. 18-2015**, correspondiente al mes de agosto del presente año, y para el cobro de mis honorarios estoy presentando la factura número de serie "A" y correlativo No. 0116.

### **INFORME DE ACTIVIDADES DEL MES DE AGOSTO 2015**

Continuaron las excavaciones de sondeo de patrón de asentamiento en el sector oeste del Grupo Central de Tak'alik Ab'aj de acuerdo a la literal A) de los términos de referencia del Contrato, con la colaboración de los peones excavadores Isrrael Soto y Armando López del Parque Arqueológico Nacional Tak'alik Ab'aj. Se removieron 6.67 m<sup>3</sup> de tierra entre excavación y reenterramiento, rebasando la meta mensual de 5 m<sup>3</sup> establecida en el Plan Operativo Anual (POA) 2015.

Corrigiendo datos presentados en el informe del mes pasado (Medina, julio 2015), este mes se ha comprobado que el Canal No. 41 (AA9ge/10A) es una construcción anterior y quedó cubierta por el Piso Empedrado (AA9ge/9C) y el Muro Talud (AA9ge/9F). Éstos son del Clásico Temprano Fase Alejos (150-300 DC) mientras que aquel es del Preclásico Tardío Fase Ruth (200 AC-150 DC) (Popenoe de Hatch, agosto 2015). La verificación del Canal No.

41 se hizo por medio de un pequeño túnel (AA9gess) de 70 cm de profundidad en el perfil sur de la Operación AA9ge (Figura 1).

El Muro de Piedras y Taxcal (AA9gen/10B) reportado el mes anterior (Medina, julio 2015) se fotografió y se dibujó a escala 1:20 en elevación frontal (Figura 2) y en los perfiles mismos de la Operación (figuras 3 y 4), de acuerdo al numeral 1) de la literal B) de los términos de referencia del Contrato. Esta construcción debe corresponder a la Fase Ruth puesto que se asienta sobre el mismo estrato sobre el que se construyó el Canal No. 41 descrito arriba, además que su técnica es notablemente diferente a las construcciones posteriores de la Fase Alejos porque lleva más cantidad de taxcal y su superficie es muy irregular. Esta Operación fue reenterrada, de acuerdo a lo establecido en el numeral 4) de la literal B) de los términos de referencia del Contrato.

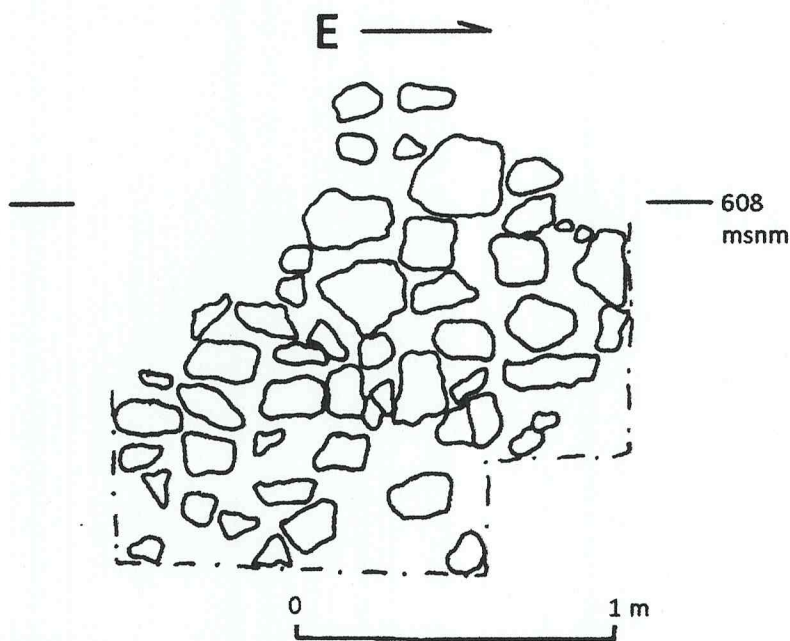
En cumplimiento de la literal B) de los términos de referencia del Contrato, se inició la Operación AA9ie de 3.5 x 0.8 m (N x E) a 68° Azimut a 10 cm al este de AA9i (Figura 5) con el objetivo de continuar descubriendo el Muro Talud (AA9ge/9F) y el Piso Empedrado (AA9ge/9C). Efectivamente se encontraron estos rasgos (figuras 6-8). Esta Operación fue reenterrada, de acuerdo a lo establecido en el numeral 4) de la literal B) de los términos de referencia del Contrato.

Se entregó al Laboratorio de Materiales Arqueológicos el material cultural recuperado de la Operaciones AA9gen y AA9ie, del cual se hizo su documentación completa como lo establece el numeral 2) de la literal B) de los términos de referencia del Contrato.

Los días del 20 al 24 de 9:00 a 18:30 horas se asistió al XXIX Simposio de Investigaciones Arqueológicas en Guatemala en el Museo Nacional de Arqueología y Etnología, donde se escucharon ponencias sobre Arqueología de todas las regiones del país. Esto en concordancia con el numeral 8) de la literal B) de los términos de referencia del Contrato.



Figura 1. Vista del Túnel AA9gess donde se observa que el Canal No. 41 continúa hacia el sur por debajo del Piso Empedrado (en la Operación adyacente).



AA9gen/10B  
Muro de piedras y taxcal  
Elevación oeste-este  
Escala 1:20  
Miguel Medina  
Agosto 2015

Figura 2. Vista frontal de muro de piedras y taxcal.

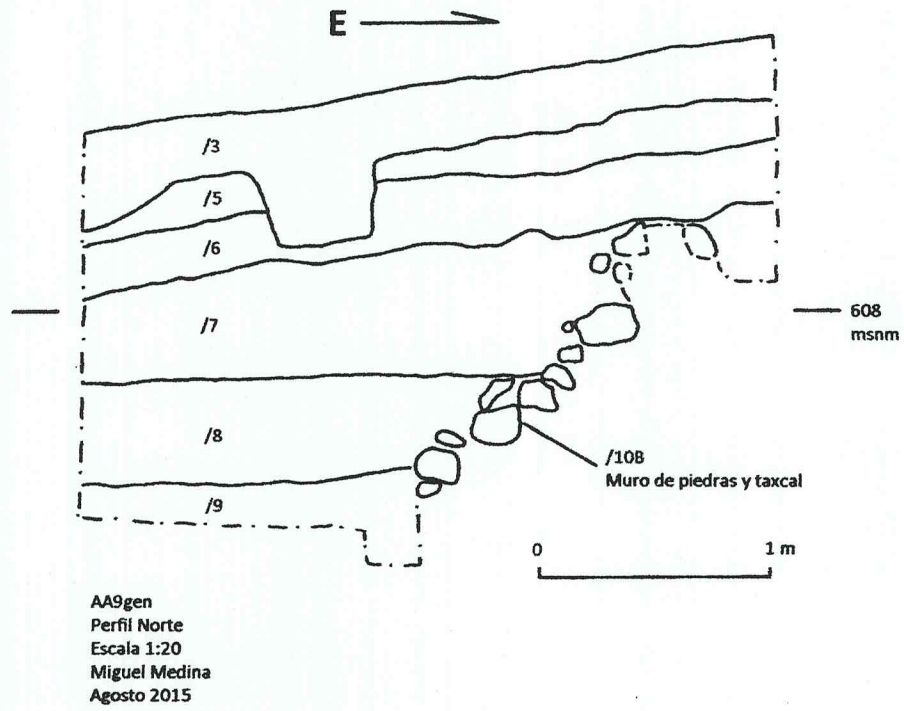


Figura 3. Perfil norte de la Operación AA9gen.

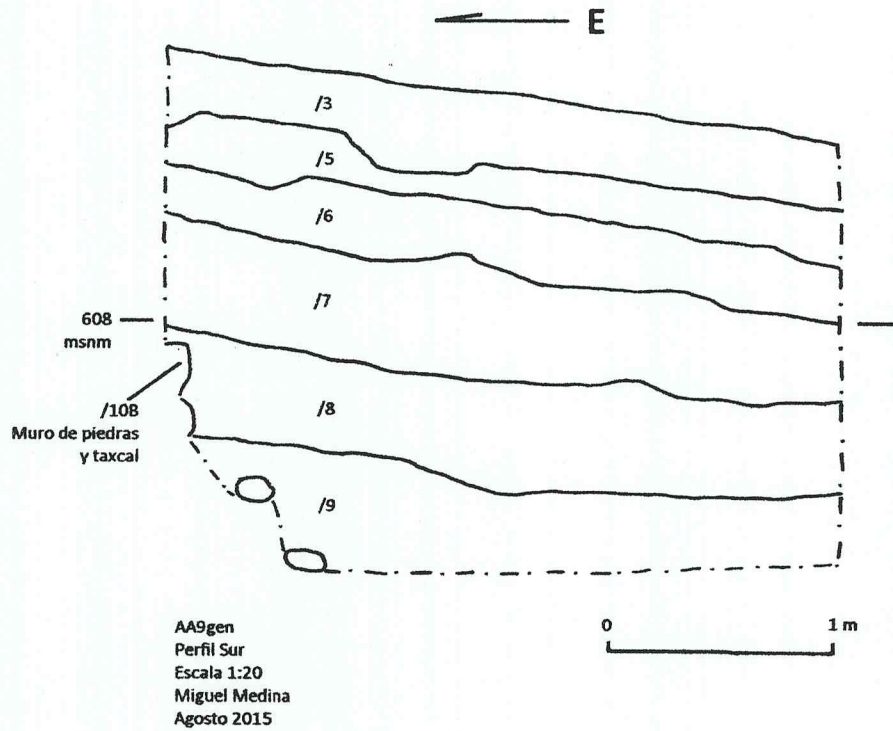


Figura 4. Perfil sur de la Operación AA9gen.

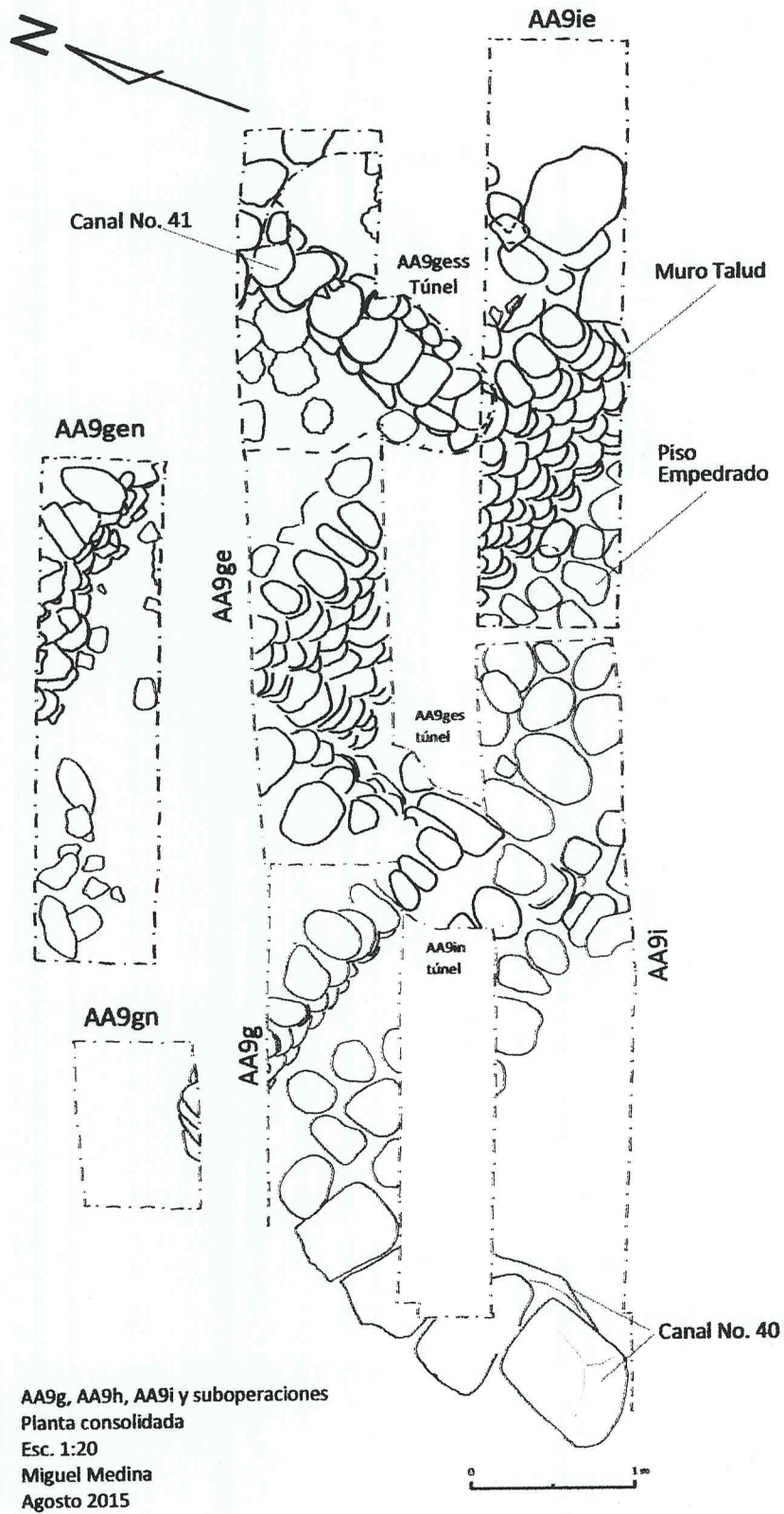


Figura 5. Planta general de las operaciones realizadas el presente año.

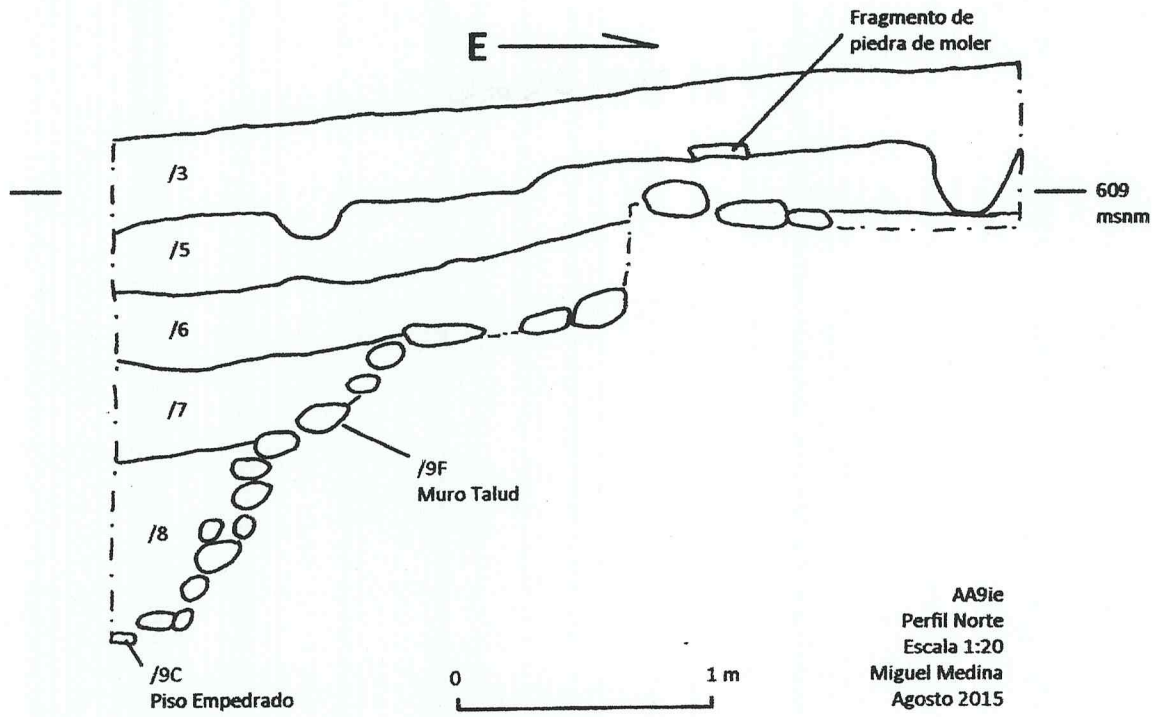


Figura 6. Perfil norte de la Operación AA9ie.

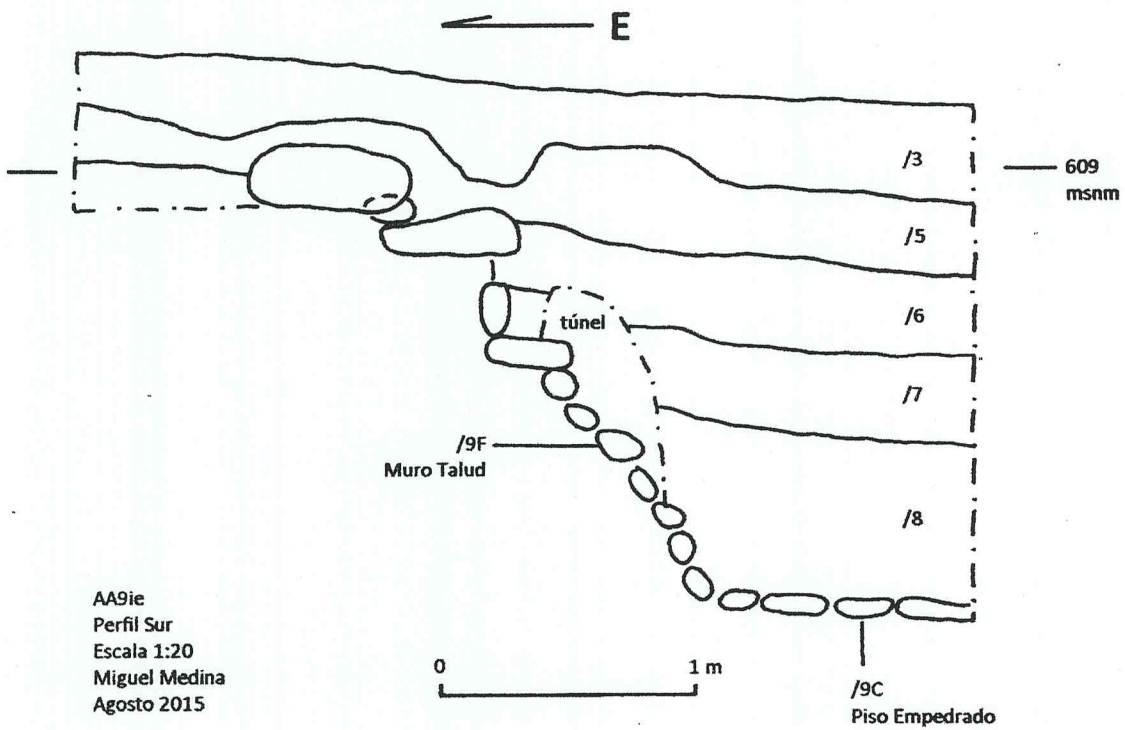


Figura 7. Perfil sur de la Operación AA9ie.

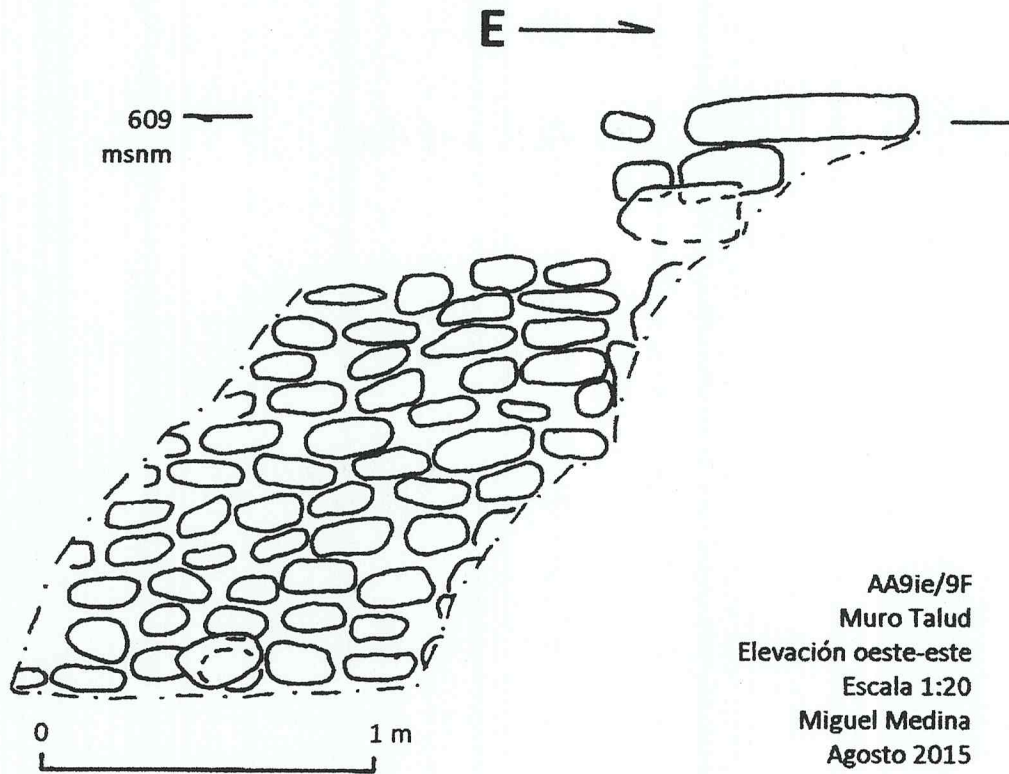


Figura 8. Vista frontal del Muro Talud.

  
Vo.Bo. Miguel Orrego Corzo

ARQUEOLOGO  
Miguel Orrego Corzo  
JEFE ADMINISTRATIVO  
PARQUE ARQUEOLÓGICO TAKALIK ARAJ

  
Juan Miguel Medina de León